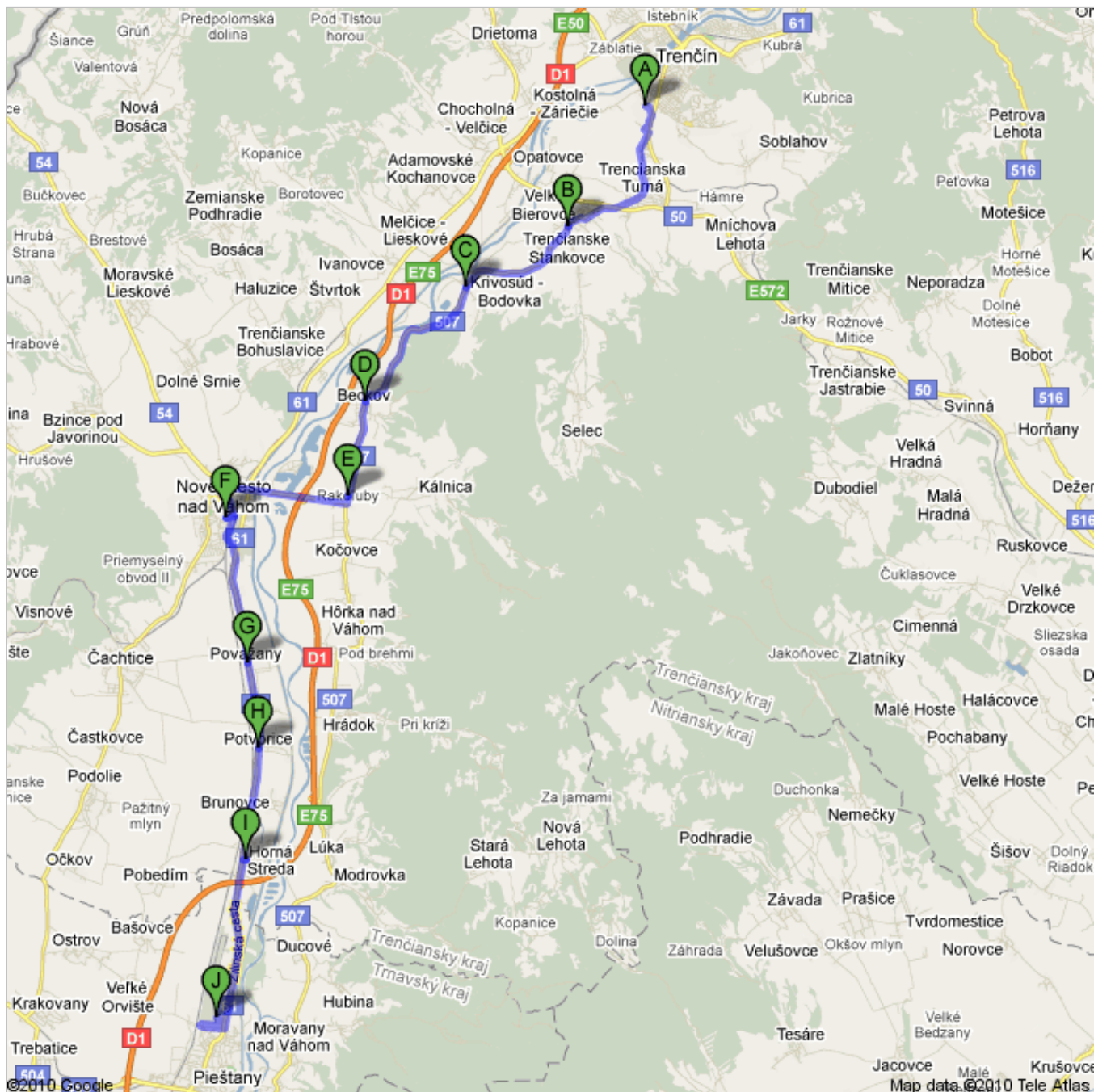



### Trasa do cieľa: Letisko: Vojenske Historicke Muzeum


44,1 km – približne 59 min

Zmena je z dovodu rozkopavok na starej trase-vymena plynu a kanalizacie.



 Zaciatok spanilej jazdy: 48.876123° 18.019409°

1. Zamierte na **východ** na **Legionárska**. 140 m  
celkom 140 m

 2. Na 1. odbočte **doprava** na **Legionárska**. 1,0 km  
Približne 1 min. celkom 1,1 km

3. Pokračovať smerom na **Belá** 3,3 km  
Približne 5 min celkom 4,4 km


4. Pokračovať smerom na **Cesta 507** 1,7 km  
Približne 3 min celkom 6,1 km

 5. Odbočte **doľava**. 3 m  
celkom 6,1 km

Celkom: **6,1 km** – približne **10 min**

 Trencianske Stankovce celkom 0,0 km

6. Zamierte na **severozápad** na **Cesta 507**. 3 m  
celkom 3 m

 7. Odbočte **doľava** na **Cesta 507**. 4,4 km  
Približne 5 min celkom 4,4 km

Celkom: **4,4 km** – približne **5 min**

 Krivosud celkom 0,0 km

8. Zamierte na **juh** na **Cesta 507**. 5,6 km  
Približne 5 min celkom 5,6 km

Celkom: **5,6 km** – približne **5 min**

 Beckov celkom 0,0 km

9. Zamierte na **juh** na **Cesta 507**. 3,2 km  
Približne 3 min celkom 3,2 km


Celkom: **3,2 km** – približne **2 min**

 Rakoluby celkom 0,0 km

10. Zamierte na **juh** na **Cesta 507** smerom na **Cesta 515**. 270 m  
celkom 270 m

 11. Na 2. odbočte **doprava** na **Cesta 515**. 3,2 km  
Prejdite jeden kruhový objazd. celkom 3,5 km  
Približne 5 min


12. Pokračovať smerom na **Cesta 54** 750 m  
Približne 1 min. celkom 4,2 km



 13. Odbočte **doľava** na **Odborárska**. 550 m  
Približne 1 min. celkom 4,8 km

14. Z kruhového objazdu zídte zjazdom **2.** na **Malinovského**. 450 m  
Približne 1 min. celkom 5,2 km

 15. Odbočte **doprava** na **Benkova**. 220 m  
Približne 1 min. celkom 5,4 km

Celkom: **5,4 km** – približne **9 min**

 Nové Mesto nad Váhom, Slovenská republika celkom 0,0 km

16. Zamierť na <b>severovýchod</b> na <b>Benkova</b> smerom na <b>Kmeťova</b> . Približne 1 min.	220 m celkom 220 m
 17. Odbočte <b>doprava</b> na <b>Malinovského</b> . Približne 2 min	900 m celkom 1,1 km
18. Pokračujte rovno na <b>Piešťanská</b> . Približne 1 min.	600 m celkom 1,8 km
 19. Mierne <b>doprava</b> na <b>Trenčianska</b> .	94 m celkom 1,8 km
20. Z kruhového objazdu zídťe zjazdom <b>2.</b> na <b>Cesta 61</b> . Približne 4 min	3,4 km celkom 5,2 km
<b>Celkom: 5,2 km – približne 7 min</b>	

 Považany, Slovenská republika celkom 0,0 km


21. Zamierť na <b>juh</b> na <b>Cesta 61</b> . Približne 3 min	2,8 km celkom 2,8 km
<b>Celkom: 2,8 km – približne 3 min</b>	

 Potvorice, Slovenská republika celkom 0,0 km

22. Zamierť na <b>juh</b> na <b>Cesta 61</b> . Približne 4 min	3,7 km celkom 3,7 km
 23. Odbočte <b>doľava</b> .	120 m celkom 3,8 km
<b>Celkom: 3,8 km – približne 4 min</b>	

 Horná Streda, Slovenská republika celkom 0,0 km

24. Zamierť na <b>západ</b> na <b>Cesta 61</b> .	120 m celkom 120 m
 25. Odbočte <b>doľava</b> na <b>Cesta 61</b> . Približne 6 min	5,6 km celkom 5,7 km
 26. Odbočte <b>doprava</b> na <b>Jánošíkova</b> . Približne 1 min.	700 m celkom 6,4 km
 27. Na 2. odbočte <b>doprava</b> na <b>Kláštorská</b> .	110 m celkom 6,5 km
 28. Na 1. odbočte <b>doprava</b> . Približne 2 min	650 m celkom 7,2 km
 29. Odbočte <b>doľava</b> . Približne 1 min.	350 m celkom 7,5 km
<b>Celkom: 7,5 km – približne 10 min</b>	

 Letisko: Vojenske Historicke Muzeum

Tieto trasy sú určené iba na plánovanie. Možno zistíte, že stavebné projekty, dopravné podmienky, počasie alebo iné udalosti môžu spôsobiť, že budú podmienky odlišné od výsledkov na mape. Mali by ste s tým pri plánovaní trasy počítať. Musíte sa zariadiť podľa všetkých upozornení alebo správ, ktoré sa týkajú vašej trasy.